



REGIONE BASILICATA

Consorzio di Bonifica della Basilicata

(L.R. gennaio 2017, n.1) - MATERA

Piano Operativo Annuale (P.O.A.) 2020
Progetto Di Forestazione Pubblica

AREA 7
COMUNE DI
PIGNOLA



Latitude: 40.561616
Longitude: 15.772683
Elevation: 802.32m
Accuracy: 3.5m
Time: 22-07-2021 11:01

Note: Comune di Pignola squadra 1 inizi lavori scuola elementare Pantano

Intervento 2.1.1 MANUTENZIONE VERDE URBANO



REGIONE BASILICATA

**Consorzio di Bonifica della
Basilicata**

(L.R. gennaio 2017, n.1) - MATERA

Piano Operativo Annuale (P.O.A.) 2020
Progetto Di Forestazione Pubblica

AREA 7
COMUNE DI
PIGNOLA



Latitude: 40.561464
Longitude: 15.772637
Elevation: 799.31m
Accuracy: 5.0m
Time: 22-07-2021 11:03

Note: Comune di Pignola squadra 1 inizi lavori scuola elementare Pantano.

Intervento 2.1.1 MANUTENZIONE VERDE URBANO



REGIONE BASILICATA

Consorzio di Bonifica della Basilicata

(L.R. gennaio 2017, n.1) - MATERA

Piano Operativo Annuale (P.O.A.) 2020
Progetto Di Forestazione Pubblica

AREA 7
COMUNE DI
PIGNOLA



Latitude: 40.561234
Longitude: 15.772579
Elevation: 812.31m
Accuracy: 9.0m
Time: 03-06-2021 13:29

Note: Comune di Pignola scuola elementare di pantano sfalcio erba e sistemazione siepe

Intervento 2.1.1 MANUTENZIONE VERDE URBANO



REGIONE BASILICATA

Consorzio di Bonifica della Basilicata

(L.R. gennaio 2017, n.1) - MATERA

Piano Operativo Annuale (P.O.A.) 2020
Progetto Di Forestazione Pubblica

AREA 7
COMUNE DI
PIGNOLA



Latitude: 40.561651

Longitude: 15.772715

Elevation: 804.31m

Accuracy: 8.0m

Time: 03-09-2021 12:56

Note: Comune di Pignola squadra 1 ,TAGLIO pianta pericolante scuola pantano lavoro finito

Intervento 2.1.1 MANUTENZIONE VERDE URBANO



REGIONE BASILICATA

Consorzio di Bonifica della Basilicata

(L.R. gennaio 2017, n.1) - MATERA
Piano Operativo Annuale (P.O.A.) 2020
Progetto Di Forestazione Pubblica

AREA 7
COMUNE DI
PIGNOLA



Latitude: 40.573407
Longitude: 15.789096
Elevation: 884.35m
Accuracy: 2.0m
Time: 05-08-2021 06:59
Note: Inizio lavori scalinata Santa Lucia

Intervento 2.1.1 MANUTENZIONE VERDE URBANO




REGIONE BASILICATA

Consorzio di Bonifica della Basilicata

(L.R. gennaio 2017, n.1) - MATERA

Piano Operativo Annuale (P.O.A.) 2020
Progetto Di Forestazione Pubblica

AREA 7
COMUNE DI
PIGNOLA



Latitude: 40.573405
Longitude: 15.789109
Elevation: 886.35m
Accuracy: 3.0m
Time: 05-08-2021 06:59
Note: Inizio lavori scalinata Santa Lucia

Intervento 2.1.1 MANUTENZIONE VERDE URBANO



REGIONE BASILICATA

Consorzio di Bonifica della Basilicata

(L.R. gennaio 2017, n.1) - MATERA

Piano Operativo Annuale (P.O.A.) 2020
Progetto Di Forestazione Pubblica

AREA 7
COMUNE DI
PIGNOLA



Latitude: 40.573405
Longitude: 15.789109
Elevation: 886.35m
Accuracy: 2.5m
Time: 05-08-2021 06:57
Note: Inizio lavori scalinata Santa Lucia

Intervento 2.1.1 MANUTENZIONE VERDE URBANO




REGIONE BASILICATA

Consorzio di Bonifica della Basilicata

(L.R. gennaio 2017, n.1) - MATERA
Piano Operativo Annuale (P.O.A.) 2020
Progetto Di Forestazione Pubblica

AREA 7
COMUNE DI
PIGNOLA



Latitude: 40.573423
Longitude: 15.789172
Elevation: 884.35m
Accuracy: 2.5m
Time: 05-08-2021 13:54
Note: Fine lavori scalinata Santa Lucia sfalcio erba pulizia scala e rovi

Intervento 2.1.1 MANUTENZIONE VERDE URBANO



REGIONE BASILICATA

Consorzio di Bonifica della Basilicata

(L.R. gennaio 2017, n.1) - MATERA
Piano Operativo Annuale (P.O.A.) 2020
Progetto Di Forestazione Pubblica

AREA 7
COMUNE DI
PIGNOLA



Latitude: 40.577108
Longitude: 15.783735
Elevation: 862.33m
Accuracy: 3.5m
Time: 14-07-2021 06:29

Note: continuazione lavori via valle d'Aosta area parcheggi, stalcio d'erba e pulizia marciapiede

Intervento 2.1.1 MANUTENZIONE VERDE URBANO



REGIONE BASILICATA

Consorzio di Bonifica della Basilicata

(L.R. gennaio 2017, n.1) - MATERA
Piano Operativo Annuale (P.O.A.) 2020
Progetto Di Forestazione Pubblica

AREA 7
COMUNE DI
PIGNOLA



Latitude: 40.577092
Longitude: 15.783547
Elevation: 862.33m
Accuracy: 2.5m
Time: 15-07-2021 08:41

Note: Chiusura lavori via valle d'Aosta area parcheggi, sfalcio d'erba e pulizia marciapiede

Intervento 2.1.1 MANUTENZIONE VERDE URBANO



REGIONE BASILICATA

Consorzio di Bonifica della Basilicata

(L.R. gennaio 2017, n.1) - MATERA

Piano Operativo Annuale (P.O.A.) 2020
Progetto Di Forestazione Pubblica

AREA 7
COMUNE DI
PIGNOLA



Latitude: 40.576956

Longitude: 15.782693

Elevation: 869.33m

Accuracy: 3.0m

Time: 15-07-2021 08:38

Note: Chiusura lavori via valle d'Aosta area parcheggi, sfalcio d'erba e pulizia marciapiede

Intervento 2.1.1 MANUTENZIONE VERDE URBANO



REGIONE BASILICATA

Consorzio di Bonifica della Basilicata

(L.R. gennaio 2017, n.1) - MATERA

Piano Operativo Annuale (P.O.A.) 2020
Progetto Di Forestazione Pubblica

AREA 7
COMUNE DI
PIGNOLA



Latitude: 40.577419

Longitude: 15.782196

Elevation: 857.33m

Accuracy: 7.0m

Time: 15-07-2021 08:46

Note: Inizio cantiere Primo Maggio : area parcheggi, sfalcio d'erba aiuole e pulizia marciapiede

Intervento 2.1.1 MANUTENZIONE VERDE URBANO



REGIONE BASILICATA

Consorzio di Bonifica della Basilicata

(L.R. gennaio 2017, n.1) - MATERA

Piano Operativo Annuale (P.O.A.) 2020
Progetto Di Forestazione Pubblica

AREA 7
COMUNE DI
PIGNOLA



Latitude: 40.577088

Longitude: 15.783794

Elevation: 864.33m

Accuracy: 2.0m

Time: 15-07-2021 08:42

Note: Chiusura lavori via valle d'Aosta area parcheggi, sfalcio d'erba e pulizia marciapiede

Intervento 2.1.1 MANUTENZIONE VERDE URBANO



REGIONE BASILICATA

Consorzio di Bonifica della Basilicata

(L.R. gennaio 2017, n.1) - MATERA

Piano Operativo Annuale (P.O.A.) 2020
Progetto Di Forestazione Pubblica

AREA 7
COMUNE DI
PIGNOLA



Latitude: 40.580973
Longitude: 15.781712
Elevation: 867.3m
Accuracy: 4.5m
Time: 19-07-2021 07:09

Note: inizio lavoro via piatamone guardia medico centro caritas sfalcio erba interno esterno

Intervento 2.1.1 MANUTENZIONE VERDE URBANO



REGIONE BASILICATA

Consorzio di Bonifica della Basilicata

(L.R. gennaio 2017, n.1) - MATERA

Piano Operativo Annuale (P.O.A.) 2020
Progetto Di Forestazione Pubblica

AREA 7
COMUNE DI
PIGNOLA



Intervento 2.1.1 MANUTENZIONE VERDE URBANO



REGIONE BASILICATA

Consorzio di Bonifica della Basilicata

(L.R. gennaio 2017, n.1) - MATERA
Piano Operativo Annuale (P.O.A.) 2020
Progetto Di Forestazione Pubblica

AREA 7
COMUNE DI
PIGNOLA



Latitude: 40.580945
Longitude: 15.781709
Elevation: 861.32m
Accuracy: 3.0m
Time: 20-07-2021 10:02

Note: fine lavoro via piatamone guardia medico centro cartas sialero erba interno-esterno

Intervento 2.1.1 MANUTENZIONE VERDE URBANO



REGIONE BASILICATA

Consorzio di Bonifica della Basilicata

(L.R. gennaio 2017, n.1) - MATERA
Piano Operativo Annuale (P.O.A.) 2020
Progetto Di Forestazione Pubblica

AREA 7
COMUNE DI
PIGNOLA



Latitude: 40.580131
Longitude: 15.776169
Accuracy: 2506.0m
Time: 20-07-2021 10:01

Note: fine lavoro via piatamone guardia medico centro caritas stalcio erba interno esterno

Intervento 2.1.1 MANUTENZIONE VERDE URBANO



REGIONE BASILICATA

**Consorzio di Bonifica della
Basilicata**

(L.R. gennaio 2017, n.1) - MATERA)

Piano Operativo Annuale (P.O.A.) 2020
Progetto Di Forestazione Pubblica

AREA 7
COMUNE DI
PIGNOLA



Latitude: 40.57465
Longitude: 15.791937
Elevation: 797.36m
Accuracy: 2.5m
Time: 09-08-2021 06:29

Note: inizio lavori strada S.Lucia ed imbocco strada S.Michele: Sfalcio erba e rovi

Intervento 5.1.1/5.2.1 MNUTENZIONE STRADE



REGIONE BASILICATA

**Consorzio di Bonifica della
Basilicata**

(L.R. gennaio 2017, n.1) - MATERA)

Piano Operativo Annuale (P.O.A.) 2020
Progetto Di Forestazione Pubblica

AREA 7
COMUNE DI
PIGNOLA



Latitude: 40.574835
Longitude: 15.791934
Elevation: 801.36m
Accuracy: 3.5m
Time: 09-08-2021 06:28

Note: inizio lavori strada S.Lucia ed imbocco strada S.Michele. Sfalcio erba e rovi

Intervento 5.1.1/5.2.1 MNUTENZIONE STRADE



REGIONE BASILICATA

Consorzio di Bonifica della Basilicata

(L.R. gennaio 2017, n.1) - MATERA
Piano Operativo Annuale (P.O.A.) 2020
Progetto Di Forestazione Pubblica

AREA 7
COMUNE DI
PIGNOLA



Latitude: 40.575164
Longitude: 15.792029
Elevation: 815.35m
Accuracy: 4.5m
Time: 09-08-2021 06:25

Note: inizio lavori strada S.Lucia ed imbocco strada S.Michele. Sfalcio erba e rovi.

Intervento 5.1.1/5.2.1 MNUTENZIONE STRADE



REGIONE BASILICATA

Consorzio di Bonifica della Basilicata

(L.R. gennaio 2017, n.1) - MATERA
Piano Operativo Annuale (P.O.A.) 2020
Progetto Di Forestazione Pubblica

AREA 7
COMUNE DI
PIGNOLA



Latitude: 40.574602
Longitude: 15.791955
Elevation: 799.36m
Accuracy: 3.5m
Time: 09-08-2021 13:42

Note: Fine lavori strada S. Lucia ed imboogo strada S. Michele: Sfalcio erba e rovi

Intervento 5.1.1/5.2.1 MNUTENZIONE STRADE



REGIONE BASILICATA

Consorzio di Bonifica della Basilicata

(L.R. gennaio 2017, n.1) - MATERA
Piano Operativo Annuale (P.O.A.) 2020
Progetto Di Forestazione Pubblica

AREA 7
COMUNE DI
PIGNOLA



Latitude: 40.574993
Longitude: 15.792085
Elevation: 808.36m
Accuracy: 5.5m
Time: 09-08-2021 13:41

Note: Fine lavori strada S.Lucia ed imbocco strada S.Michele: Sfalcio erba e rovi

Intervento 5.1.1/5.2.1 MNUTENZIONE STRADE



REGIONE BASILICATA

Consorzio di Bonifica della Basilicata

(L.R. gennaio 2017, n.1) - MATERA

Piano Operativo Annuale (P.O.A.) 2020
Progetto Di Forestazione Pubblica

AREA 7
COMUNE DI
PIGNOLA



Latitude: 40.574168
Longitude: 15.792182
Elevation: 800.27m
Accuracy: 3.0m
Time: 09-08-2021 13:43

Note: Fine lavori strada S.Lucia ed imbecco strada S.Michele. Sfalcio erba e rovi

Intervento 5.1.1/5.2.1 MNUTENZIONE STRADE



REGIONE BASILICATA

Consorzio di Bonifica della Basilicata

(L.R. gennaio 2017, n.1) - MATERA

Piano Operativo Annuale (P.O.A.) 2020
Progetto Di Forestazione Pubblica

AREA 7
COMUNE DI
PIGNOLA



Latitude: 40.578655
Longitude: 15.785104
Elevation: 840.33m
Accuracy: 3.0m
Time: 10-08-2021 06:09

Note: inizio pulizia strada cimitero, sfalcio erba, cunetta e potatura rovi

Intervento 5.1.1/5.2.1 MNUTENZIONE STRADE



REGIONE BASILICATA

Consorzio di Bonifica della Basilicata

(L.R. gennaio 2017, n.1) - MATERA
Piano Operativo Annuale (P.O.A.) 2020
Progetto Di Forestazione Pubblica

AREA 7
COMUNE DI
PIGNOLA



Latitude: 40.578808
Longitude: 15.785362
Elevation: 837.33m
Accuracy: 3.0m
Time: 10-08-2021 06:09

Note: inizio pulizia strada cimitero, sfalcio erba, cunetta e potatura rovi

Intervento 5.1.1/5.2.1 MNUTENZIONE STRADE



REGIONE BASILICATA

**Consorzio di Bonifica della
Basilicata**

(L.R. gennaio 2017, n.1) - MATERA
Piano Operativo Annuale (P.O.A.) 2020
Progetto Di Forestazione Pubblica

AREA 7
COMUNE DI
PIGNOLA



Latitude: 40.578874
Longitude: 15.785437
Elevation: 837.33m
Accuracy: 2.5m
Time: 10-08-2021 06:07

Note: inizio pulizia strada cimitero, sfalcio erba, cunetta e potatura rovi

Intervento 5.1.1/5.2.1 MNUTENZIONE STRADE



REGIONE BASILICATA

Consorzio di Bonifica della Basilicata

(L.R. gennaio 2017, n.1) - MATERA
Piano Operativo Annuale (P.O.A.) 2020
Progetto Di Forestazione Pubblica

AREA 7
COMUNE DI
PIGNOLA



Intervento 5.1.1/5.2.1 MNUTENZIONE STRADE



REGIONE BASILICATA

Consorzio di Bonifica della Basilicata

(L.R. gennaio 2017, n.1) - MATERA

Piano Operativo Annuale (P.O.A.) 2020
Progetto Di Forestazione Pubblica

AREA 7
COMUNE DI
PIGNOLA



Intervento 5.1.1/5.2.1 MNUTENZIONE STRADE



REGIONE BASILICATA

**Consorzio di Bonifica della
Basilicata**

(L.R. gennaio 2017, n.1) - MATERA
Piano Operativo Annuale (P.O.A.) 2020
Progetto Di Forestazione Pubblica

AREA 7
COMUNE DI
PIGNOLA



Latitude: 40.578744
Longitude: 15.785305
Elevation: 843.33m
Accuracy: 2.5m
Time: 11-08-2021 13:35

Note: Fine lavori. pulizia strada cimitero, sfalcio erba, cunetta e potatura rovi

Intervento 5.1.1/5.2.1 MNUTENZIONE STRADE



REGIONE BASILICATA

Consorzio di Bonifica della Basilicata

(L.R. gennaio 2017, n.1) - MATERA
Piano Operativo Annuale (P.O.A.) 2020
Progetto Di Forestazione Pubblica

AREA 7
COMUNE DI
PIGNOLA



Latitude: 40.577347
Longitude: 15.782009
Elevation: 862.32m
Accuracy: 4.0m
Time: 12-08-2021 06:15
Note: Inizio strada ex ferrovia (sainto sportivo) stalcio erba epotatura rovi

Intervento 5.1.1/5.2.1 MNUTENZIONE STRADE



REGIONE BASILICATA

Consorzio di Bonifica della Basilicata

(L.R. gennaio 2017, n.1) - MATERA

Piano Operativo Annuale (P.O.A.) 2020
Progetto Di Forestazione Pubblica

AREA 7
COMUNE DI
PIGNOLA



Intervento 5.1.1/5.2.1 MNUTENZIONE STRADE



REGIONE BASILICATA

Consorzio di Bonifica della Basilicata

(L.R. gennaio 2017, n.1) - MATERA

Piano Operativo Annuale (P.O.A.) 2020
Progetto Di Forestazione Pubblica

AREA 7
COMUNE DI
PIGNOLA



Latitude: 40.576667
Longitude: 15.781896
Elevation: 862.33m
Accuracy: 2.0m
Time: 12-08-2021 06:17

Note: Inizio strada ex ferrovia (centro sportivo) staccio erba epotalura rovi

Intervento 5.1.1/5.2.1 MNUTENZIONE STRADE



REGIONE BASILICATA

Consorzio di Bonifica della Basilicata

(L.R. gennaio 2017, n.1) - MATERA

Piano Operativo Annuale (P.O.A.) 2020
Progetto Di Forestazione Pubblica

AREA 7
COMUNE DI
PIGNOLA



Intervento 5.1.1/5.2.1 MNUTENZIONE STRADE




REGIONE BASILICATA

**Consorzio di Bonifica della
Basilicata**

(L.R. gennaio 2017, n.1) - MATERA

Piano Operativo Annuale (P.O.A.) 2020
Progetto Di Forestazione Pubblica

AREA 7
COMUNE DI
PIGNOLA



Latitude: 40.577031
Longitude: 15.782093
Elevation: 864.32m
Accuracy: 2.0m
Time: 13-08-2021 12:46

Note: Fine la ori strada ex ferrovia (centro sportivo) sfalcio erba e potatura (Buon ferragosto, mantenete in forma 'fra una settimana si torna'

Intervento 5.1.1/5.2.1 MNUTENZIONE STRADE



REGIONE BASILICATA

**Consorzio di Bonifica della
Basilicata**

(L.R. gennaio 2017, n.1) - MATERA

Piano Operativo Annuale (P.O.A.) 2020
Progetto Di Forestazione Pubblica

AREA 7
COMUNE DI
PIGNOLA



Latitude: 40.576788
Longitude: 15.782004
Elevation: 868.32m
Accuracy: 2.5m
Time: 13-08-2021 12:47

Note: Fine la ori strada ex ferrovia (centro sportivo) sfalcio erba e potatura (Buon ferragosto, mantenetete in forma 'fra una settimana si torna'

Intervento 5.1.1/5.2.1 MNUTENZIONE STRADE